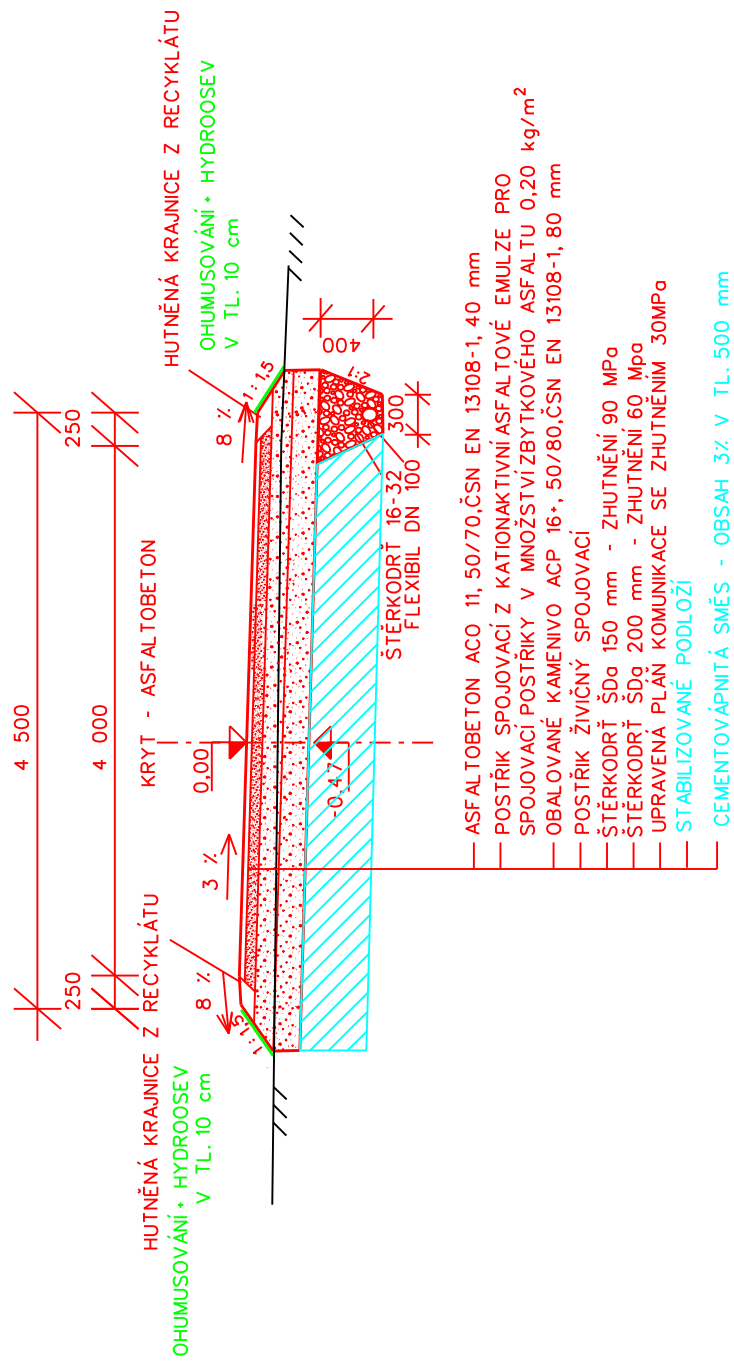


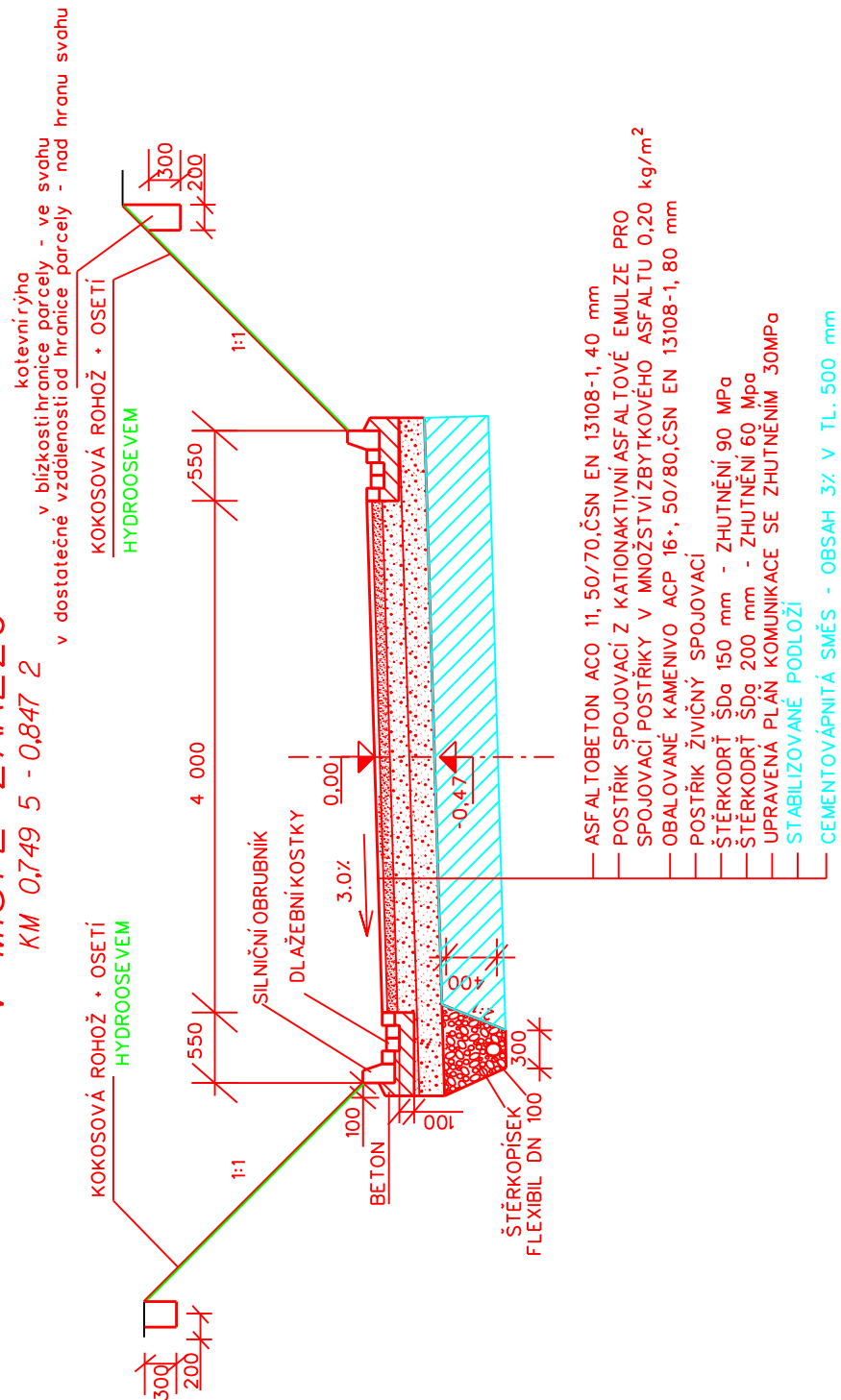
## VZOROVÝ PŘÍČNÝ ŘEZ

KM 0,000 - 0,749 5 - LEVOSTRANÁ DRENÁŽ  
KM 0,987 0 - 1,143 1 - PRAVOSTRANÁ DRENÁŽ



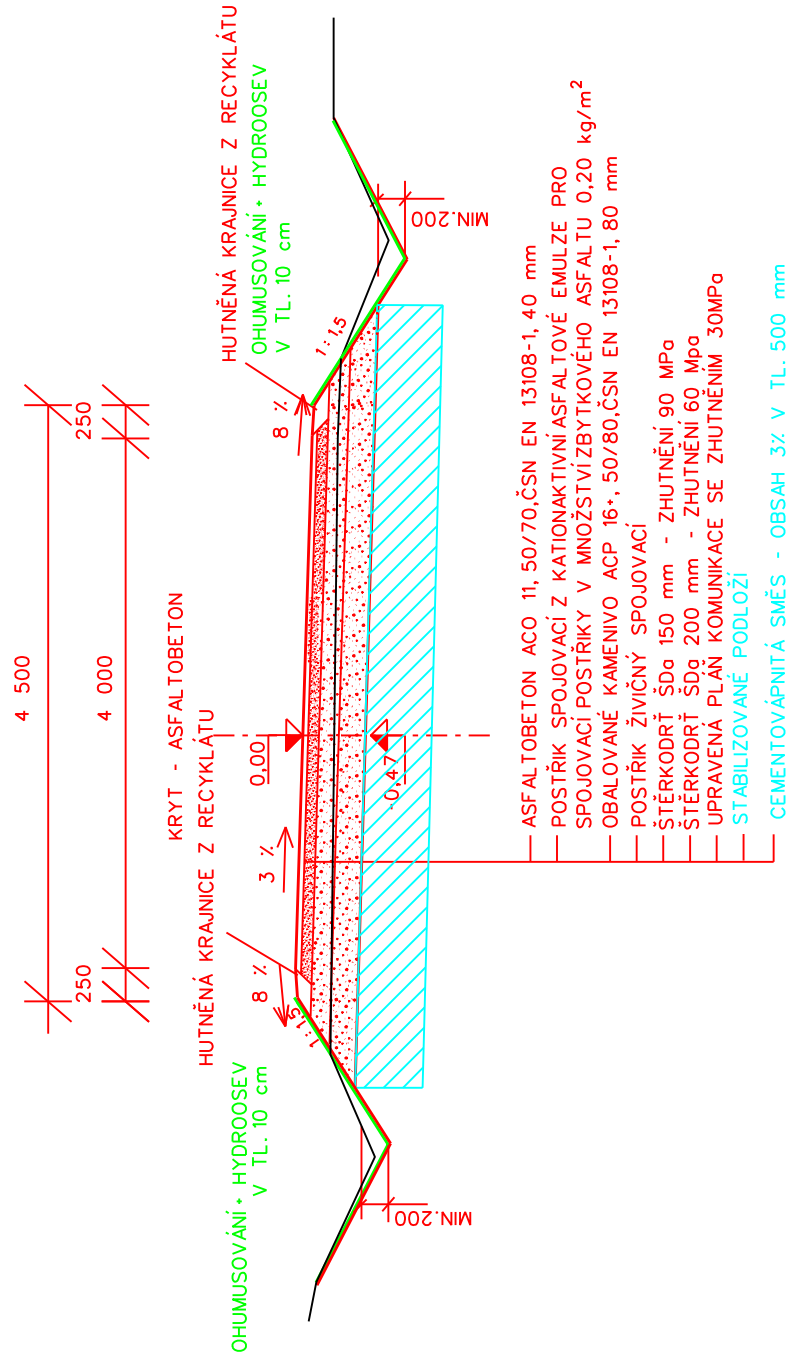
## VZOROVÝ PŘÍČNÝ ŘEZ V MÍSTĚ ZÁŘEZU

KM 0.749 5 - 0.847 2



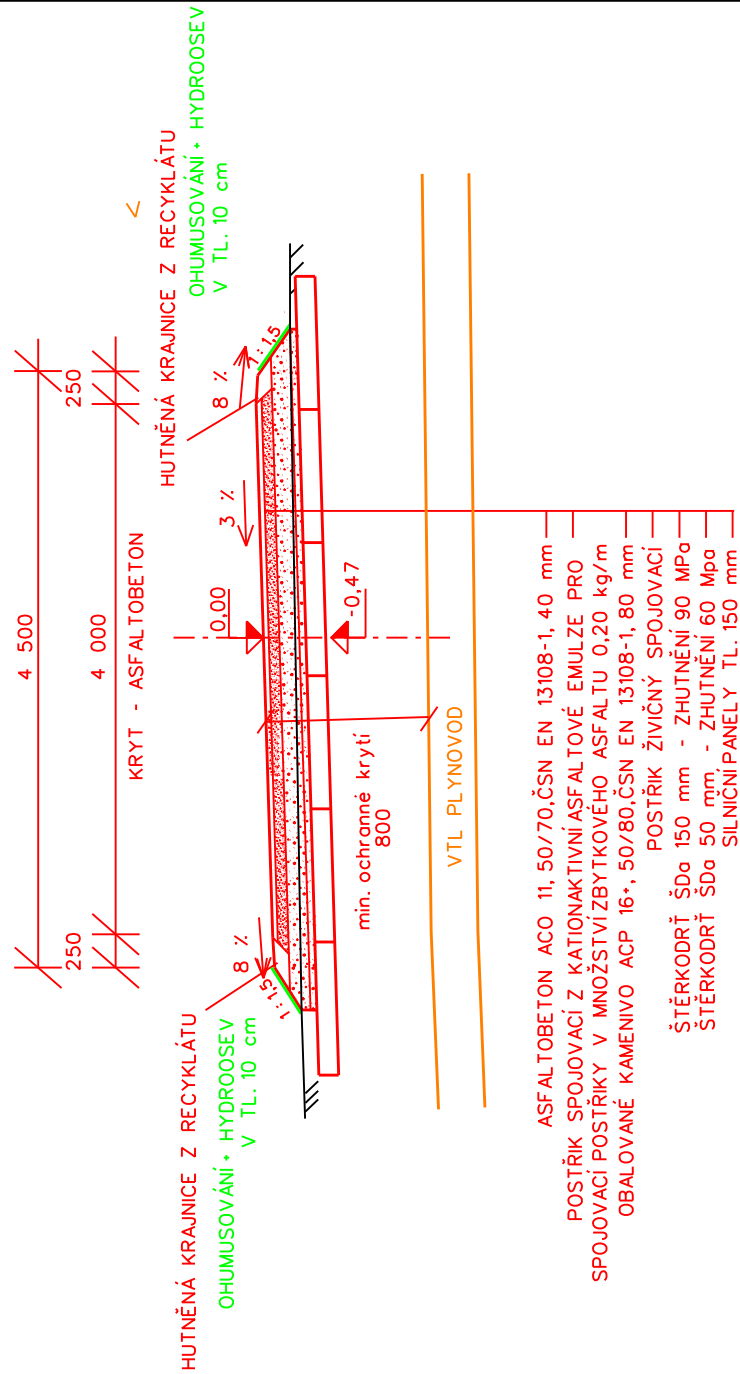
## VZOROVÝ PŘÍČNÝ ŘEZ

V KM 0,876 5 - 1,000  
OD KM 0,987 BEZ PRAVOSTRANNÉHO PŘÍKOPU



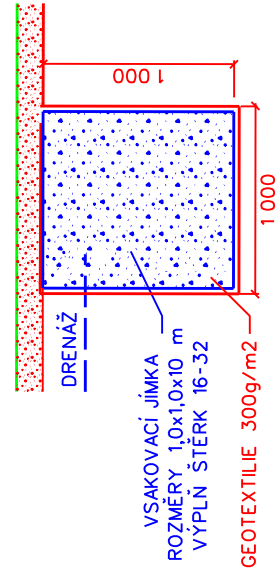
VZOROVÝ PŘÍČNÝ ŘEZ  
V MÍSTĚ KŘÍŽENÍ S PLYNEM

M - 1:50



## VZOROVÝ ŘEZ VSAKOVACÍ JÍMKOU

ZÁSYP HUMÓZNÍ ZEMINOU MIN. TL. 100 MM  
+ HYDROSEV



SOUBŘÁDNČOVÝ SYSTÉM JTSK VÝŠKOVÝ SYSTÉM BALI PO VYROVNÁNÍ			
VYPRACOVAL 	ZOPOVĚDNÝ PROJEKTANT	OPOVĚDNÝ ZÁSTUPCE	KONTROLA 
KRAJ: KRALOVÉHRADSKÝ OÚ: ČERNÝŠOVCE	PŮDOP: HRADEC KRÁLOVÉ		
INVESTOR: Státní pozemkový úřad a Ředitelství sil a dálnic s.p. AKCE:			
R 196 - Cesty HC3-R, HC4-R v k.ú. Černožice n. Lobem PROJEKTOVÁ DOKUMENTACE PRO STAVEBNÍ POVOLENÍ A REALIZACI STAVBY			
OBSAH: Vzorové přílohy HC4-R		STUPEŇ : PSŘARS DATUM: 15.10.2024 ZAKÁZKOVÉ ČÍSLO: 028_30/24 MĚŘÍTKO: 1:50 PŘÍLOHA:	D.1.1.2.8.